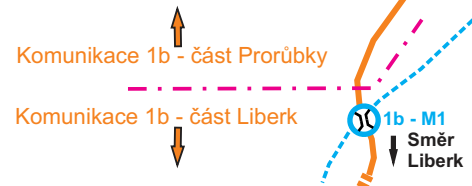
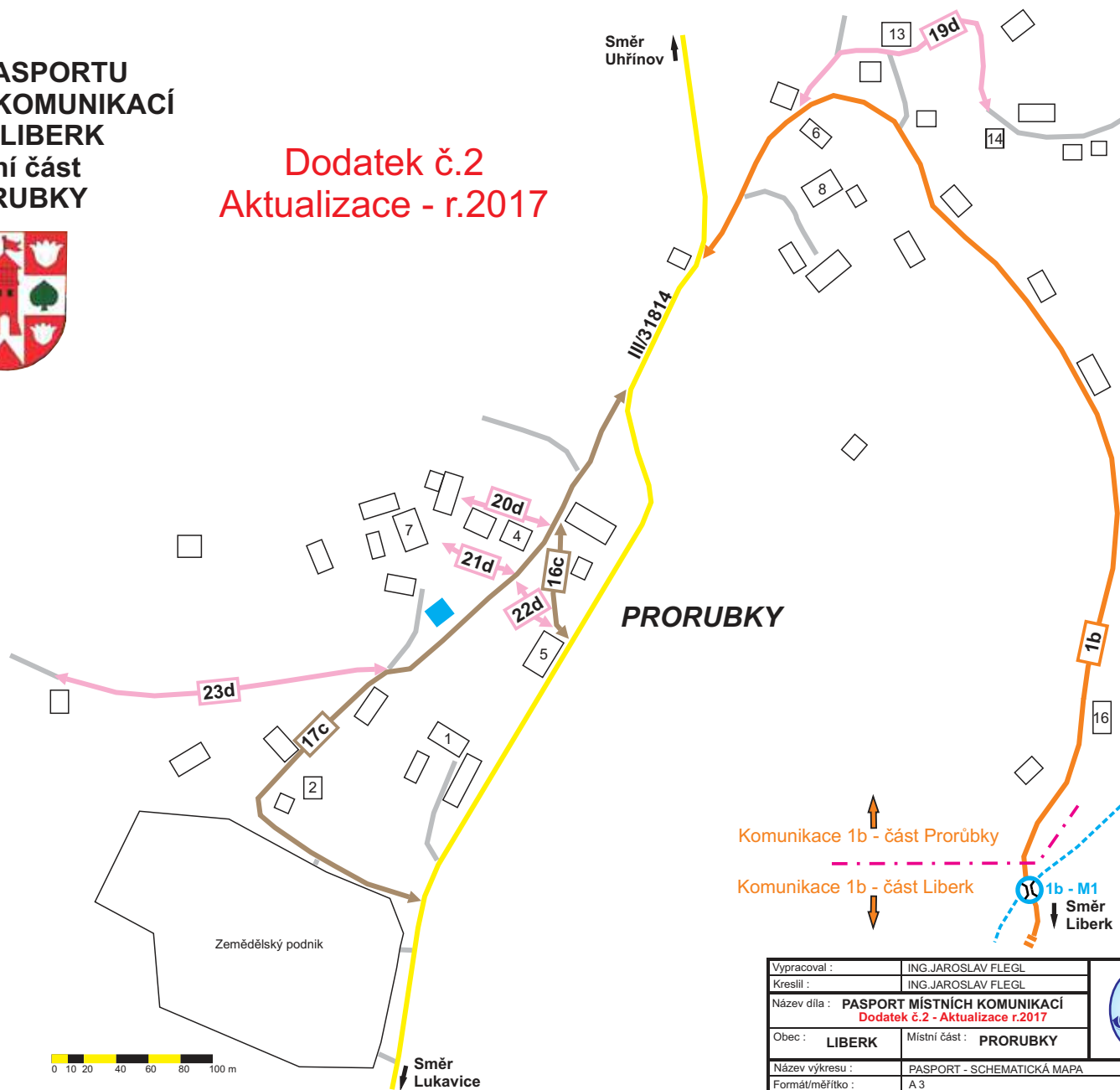
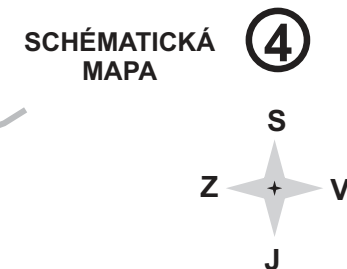


**MAPA PASPORTU  
MÍSTNÍCH KOMUNIKACÍ  
OBEC LIBERK  
místní část  
PRORUBKY**



**Dodatek č.2  
Aktualizace - r.2017**



Vypracoval :	ING. JAROSLAV FLEGL		<b>Ing. Jaroslav Flegl</b> Poradenská a konzultační činnost zpracování odborných studií a posudků STARÝ KOLÍN IČ: 45546525, tel: 602 267 387, e-mail: ing@flegl.cz
Kreslil :	ING. JAROSLAV FLEGL		
Název díla : <b>PASPORT MÍSTNÍCH KOMUNIKACÍ</b> <b>Dodatek č.2 - Aktualizace r.2017</b>			
Obec :	<b>LIBERK</b>	Místní část :	<b>PRORUBKY</b>
Název výkresu :	PASPORT - SCHEMATICKÁ MAPA	Datum zpracování :	10 / 2017
Formát/měřítko :	A 3	Číslo výkresu :	4
Objednatel :	OBEC LIBERK	Číslo zakázky :	29-2017